

Markegronden

Schoonheeten, den 18 Juny 1816.

Wel Edele Heer

Daar de boeren van het land die woonagtig zijn in het Karspel Goor bij mij geweest zijn als Groot Hengel, Luttickhengel, Wolter Reef en Hellekate om op nieuws te klagen over Lammert Reef dat hij zig niet houdt om op nieuws en tegen UwEd orders uit te kielspitten een hoek grond die hun in hunne weg benadeelt, als mede het plagge veld bederft. Zo is deze dienen om Uw Ed te verzoeken om de schade die daar door aan de domein erven veroorzaakt word te prevenireren.

Verblijve inmiddels met achting. Wel Edele Heer uw dienaar H.L.C. Bentinck

p.s. wild mij van de uitslag kennis geven.

20 jan. 1817.

Aan den Heere Gouverneur der provincie Overijssel

Het is met allen eerbied dat ik ondergeschr. namens de Hooggeb Jonkvrouw M.C. Gravinne van Wassenaer, verwalter erfmarkenrigter des Carspels Goor, de vrijheid neem u voor te dragen hoe dat door het gemeentebestuur der stad Goor voor eenigen tijd een stuk gemeene groengrond liggende vlak bij het Harrewes, een domein in het Carspel Goor opgenomen en getaxeerd is, waarna het bij u om vergunning verzogt heeft, zulks tot aflossing der schuld te verkopen, dewijl het Carspel Goor die grond altoos tot weide gehad heeft, heb ik goedsheeren en geerfdens van de intentie van het gemeente bestuur van Goor berigt bij publicatie van de 2e dezer en verzogt zamen te komen om te spreken over het stuk gemeene groengrond liggende bij het huis van Harrewes aan den Weldammer kerkdijk, dewijl hij u verneemt dat gemelde grond door het gemeente bestuur van Goor, ten verkoop tot demping van deszelfs schuld voorgedragen zijn, ten einde verders goedsheeren en erfgen. zoodane maatregelen beramen, als zij ten hunne voordele en behoud van hun regt zullen dienstig oordeelen. Dien ten gevolge goedsheeren en geerfdens dd 18 jan. zamen gekomen zijnde, hebben geresolveerd blijkens extractent de marke resolutien, welk de eer heb hier nevens bij te voegen. Het is om daar er aan te voldoen dat ik namens erfgenamen des carspels voorn. u eerbiedig verzoeken te willen bepalen voor gemelt gemeente bestuur, dat het Carspel Goor vrij en ongestoord in hun regt moet gelaten worden.

Met grootste verschuldigde hoogachting noeme mij.

Goor den 20 Jan. 1817. Uw Ed dienaar W. Mellink

Aan den heer verwalter erfmarkenrigter van het Karspel Goor.

Goor, den 20 september 1824.

Aangezien bij besluit van hun Edele Groot Achtbaren Heeren Gedeputeerde staten dezer provincie dd 11 february 1817 2e divisie No 10 is verstaan, dat tot voorkoming van alle verder verschil en contest welk daarover zoude kunnen ontstaan en zich destijds geopenbaard hadt, het stukje groengrond bij het huis van den bouwman van het domeinerf Harwes zoude worden gelaten in den toenmaligen staat en buiten de verkoop welke de stad hadt voorgesteld zoude blijven.

En daar gemelde bouwman wederom pogingen heeft gedaan door middel van opgravingen zich meester te maken van het bedoelde stukje groengrond. En deze willekeurige handelwijze niet kunnende toelaten en om een einde hier aan te maken. Heb ik de eer UwEd namens den raad dezer stad te proponeren om meer gemeld stukje groengrond tusschen het Karspel en de stad Goor in het vriendelijke te verdeelen en mij voor den 1 november aanstaande het welmeenens van Goedsheeren en Erfgenamen van de de marke Karspel Goor hieromtrent te willen

communiceren, terwijl geen berigt als dan inkomende, het daarvoor zal worden gehouden, dat in deze propositie geen genoegen wordt genomen en in dat geval tot informatie is diende, dat het stedelijk bestuur die middelen gedenkt bij de hand te nemen, welke de wet aan de hand doet om eene gerechtelijke scheiding en deeling te obtineren.

De interim burgemeester van Goor J.P.W. Laupman.

Aan de vergadering van Goedsheeren des Kerspels Goor

Goor den 11 maart 1825

Mijne Heeren,

Met de meeste bevreemding heb ik gelezen eene bekendmaking omtrent eene vergadering van goedsheeren des Kerspels Goor welke op heden zal worden gehouden waarbij zoude worden besloten over een voorstel omtrent de verkoop van het eigendom hetwelk het kerspel zoude hebben aan een stuk groengrond liggende tusschen het huis van Harrewes en de Weldammer Allee.

Ter voorkoming van onaangenaamheden en procedures waarvan ik vijand ben, moet ik ter vergadering kenbaar maken dat ik sedert verscheidene jaren het gemelde land heb aangegraven gehad en dat hetzelfde aan mij is afgestaan voor f 75,- bij Ulieder resolutie van 5 november 1821, bij welke het daartoe behorende rapport van gecommiteerden voor zoo veel deze verkoop betreft, zonder bezwaar is goedgekeurd; dat die eene verkoop van dit land onbillijk, onwettig en met de goede trouw, welke eene vergadering van goedsheeren behoort te kenmerken, onbestaanbaar zoude zijn en geene andere strekking kan hebben dan bij aldien eene openlegging dezer zaak aan de opperste magt zonder uitwerking mogt blijven, eene daar te stellen. Ik durf mij vlijen dat de beslissing uwer vergadering in het voordeel van mij zal uitvallen en in dezen zal worden toegelaten om de verschuldigde kooppenningen tegen bewijs aan Uliever voorzitter of penningmeester uit te betalen, terwijl ik met verschuldigde achting heb te zijn.

Mijne heeren, Ulieder dienaar J.G. Wessels

Nota van perceelen aan de markte van het Kerspel Goor toebehoorende met aanwijzing der belendende perceelen.

Sectie G No 152

Plaggengrond groot 44 R(*oeden*) 10 ellen gelegen aan de weg van Goor naar Haaksbergen, belend ten oosten aan het land van Hendricus Konink, ten zuiden aan land van Arend Klein Bruggink en cons. en ten westen aan de weg van Goor naar Haaksbergen, uitmakende de scheiding tusschen de gemeente Goor en Markelo.

Sectie C No 208

Heide groot 26 R 50 ellen gelegen nabij de Posse bij grenspaal van het Ambt Delden, belend noord aan een perceel heide van Berend Jan Senkeldam en cons., oost aan de scheiding tusschen de gemeente Markelo en het Ambt Delden, zuid aan hooiland en hakhout van de Gravin van Wassenaer en west aan heide van de Gravin van Wassenaer, Jan Draayerink, Frederik Visschers en medeigenaar Gerrit Kreuders en van Berend Jan Senkeldam.

Sectie C No 506

Plaggengrond groot 2 R 27 R 70 ellen gelegen in het Aschpotterveld aan de weg van Goor naar Haaksbergen, belend ten noorden aan plaggengrond van Jan Hendrik Zwierink, ten oosten aan de weg van Goor naar Haaksbergen, ten zuiden aan de grensscheiding van Markelo en het Ambt Delden en land van Lambert Meerdam en ten westen aan het volgende perceel sectie C No 523.

Sectie C No 523

Moeras groot 3 R 42 R 60 ellen gelegen in het Aschpotterveld belend noord aan plaggengrond

van de Gravin van Wassenaer, oost aan het voorgaande perceel sectie C No 506, Jan Hendrik Zwierink, Hendrina Geuzendam huisvrouw van Gerrit Leunk, Gerrit Brunnekreeft, Gerrit Pierik en J.N.W.A. van Hugenpoth, zuid aan land van Lambert Meerdam en heidegrond van de erven Hendrik Breeteler en west aan heidegrond van de erven Hendrik Breetelaar.

Sectie C No 427

Plaggengrond groot 1 bunder 00 roeden 80 ellen gelegen achter de Boswinkels huizen belend ten noorden aan plaggengrond van de Gravin van Wassenaer, oost aan plaggengrond van Mannes Wolbers en zuid en west aan plaggengrond van Hermannus Brummelhuis; Nb dit perceel staat ten name van Jan Hendrik ter Bolk landbouwer te Woolde gemeente Hengelo.

Volgt lijst van namen van gronden, de grootte der percelen en de eigenaren.

Volgt lijst van 1815 van aangegraven gronden van eigenaren, grootte, koopprijs en ligging.

Volgt lijst van 1833 van namen van gronden, sectie, soort, grootte, belastbaar bedrag.

Volgen 2 kaarten van tekeningen van gronden met gebruikers.

Wel Edele Heer den Heere Mellink rentmeester op den huize Twickel.

Markelo den 13 january 1836.

Wel Edele Heer

Voor eenige dagen heb ik de uitmeting in het Kerspel Goor gedaan. Kevelham verhaalde mij dat er op den holtink bepaald was om het perceel moeras of zoogenaamd Venne als een eigendom vor de markte te houden met een streepel heide om reuttossens te kunnen afsteeken. Bij het afmeten bleek het dat bij dat perceel, zoo als hetzelfde bij het kadaster was afgemeeten, heidegrond genoeg was. Zoodat het aangrenzende perceel heide in zijne groote is gebleven. Het perceel heide gelegen achter de Boswinkels huizen staat op het kadaster ten name van Jan Hendrik ter Balk en is alhier bekend kadaster sectie C No 427 groot 1b, 100r, 80e, hebbende een belastbaar inkomen van f 0,71.

In afwachting van hiermede aan UwEd intentie te hebben voldaan, heb ik de eer mij te noemen.

Wel Edele Heer uw dienaar H. Warmelink

p.s. de kosten voor een en ander zijn zes gulden.

Weledelen Heer Mellink rentmeester op den huize Twickel bij Delden.

Markelo den 12 maart 1836.

Weledele Heer,

Gisteren is mij bij het onderzoeken der perceelen welke alsnog ten name der markte van het Karspel Goor staan, gebleken dat die markte thans niet meer dan vijf perceelen in eigendom heeft, waaronder mede begrepen is het perceele ten name staande van Jan Hendrik ter Balk. Uit den hierbij gevoegden staat zal UwEd zien welke perceelen op de daarbij genoemde eigenaars moeten overgaan, terwijl ik van de aan de markte verblijvende perceelen eene afzonderlijke nota heb opgemaakt, die UwEd bij den verkoop derzelve zal dienstig zijn. Het perceel sectie C N 505 is bij de kadastrale meting abusief alleen op naam der markte van het Kerspel Goor gesteld; op de verdeelingskaart is hetzelfde wel gesplitst. Alvoorens daarvan de overschrijving zal kunnen geschieden zal hetzelfde eerst dienen te worden afgemeten. Zoo UwEd mij met deze overboeking en afmeting geliefde te belasten, moet ik UwEd vriendelijk verzoeken mij wel met den datum van verkoop, als mede de registratie van denzelven te willen bekend maken, daar mij de beide koopers hebben gezegd dat zij daarvan geen bewijzen hadden.

In afwachting en na veele complimenten aan UwED gemaakt te hebben, heb ik de eer mij te noemen.

Weledele heer. Uwe dienaar H. Warmelink.

Weledele Heer de Heer W. Mellink rentmr op den huize Weldam
Goor, den 25 maart 1836.

Amice,

ik heb de publicatien afgerond maar nu ontbreken mij de nummers en sectie van het kadaster, kan UwEd mij die ook opgeven ? Meld mij svp ook eens of UEd meer zulke verkooping en gehad heeft, daar ik onder het schrijven mij herinnerd heb dat de vrederegter zich wel eens heeft uitgelaten, dat zulks buiten hem niet zoude mogen geschieden, uit hoofde het gronden zijn aan gezamentlijke marktgenooten toebehoorde, waarbij ongetwijfeld meerderen zijn geïnteresseerd. Met alle achting en inhaald.

Wolter Jalink

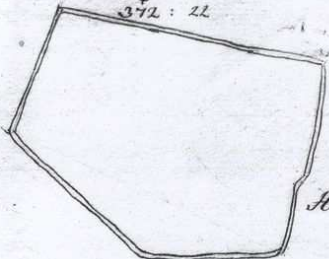
Goor, 29 maart 1836

Amice,

Indien ik de bekende drie stukken grond moet verkoopen als markengrond zal ik een extract der kwalificatie opnemen en den heer van Coeverden moeten hebben ten ware UwEd zullen sterk maken voor de mede eigenaren; in dit geval zou ik voorstellen dat UwEd namens deszelfs H Heer Pl. en den heer vl als mede eigenaren en caverende voor de en de geïnteresseerden der verkoop requireerden zonder verder iets te zeggen of het markengrond is of niet de qualificatie bestaat zulks altoos in het markenboek om UwEd ten aanzien van de eische werkt gevesten te verantwoorden en dan hadden wij ook nummer eenige captien te wagten tan aanzien van meerderjarigheid van andere geïnteresseerden die in mij inzien ouder zullen zijn, welks zoo goed wij te melden of UEd dit zoo goedvinden en den liefst onder deze brief aan mij tot rigtswege te dienen; dit zou ook de kosten van expeditie te en van overschrijving vermeederen daar toch de goeden van weinig belang schijnen en het dus niet kunnen lijden. hebben inhaald doch uit alle achting te zijn.


Wolter Jalink

R: 9²
372 : 22

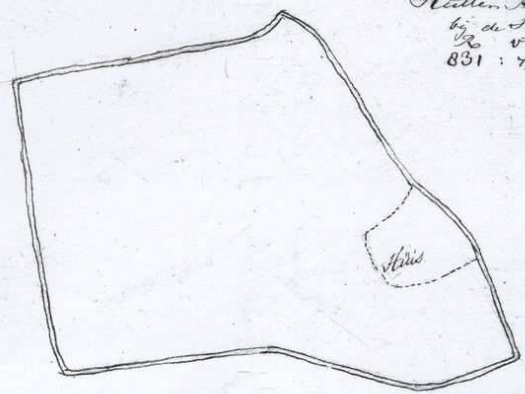


Hütte

Reif Lamberts Kampfen
R: 10²
288 : 26

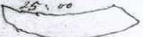


Hütten Posthof
by der Heimbredde
R: 11²
831 : 46



Hütte

Stamde
12. 11. 1796
12 : 96



Wideman
K. 11. 1796
12 : 96



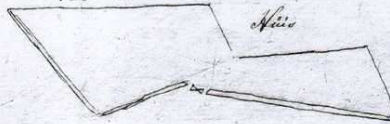
Manne groothuis
K. 11. 1796
12 : 96



Land
de Kotte
K. 11. 1796
12 : 96

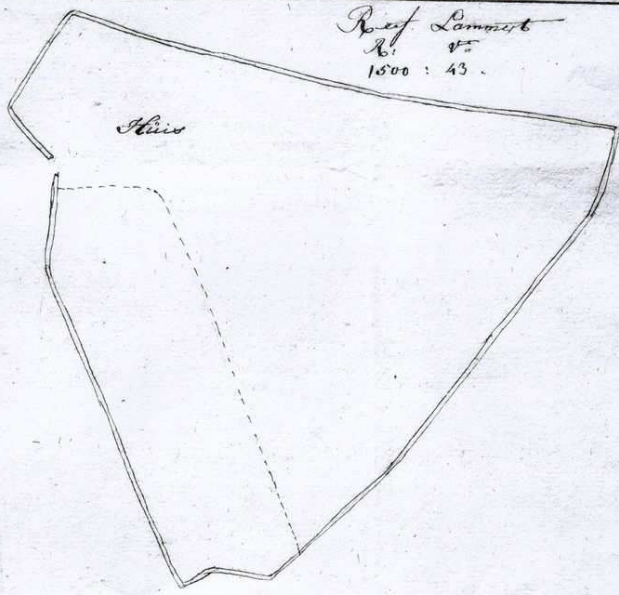


Mante. Sint op K. 11. 1796
K. 11. 1796
12 : 96



Aliso

Reef. Lammet
K. 11. 1796
12 : 96



Aliso

